

W A N D E L P O C K E T
WEST·VLAANDEREN

REGISTREER JE WANDELPOCKET VIA WWW.UPDATE.KNOOPPUNTER.COM

Blijf op de hoogte van alle aanpassingen in de wandelroutes uit deze Knooppunter wandelpocket.

www.knooppunter.com

Teksten: Jos Remaut

Vormgeving: Metronoom – Betty Bex

Fotografie: Jos Remaut

met aanvullingen van Ahrend (blz. 152), Jan Berkman (blz. 91 rechts), David Cappelle (blz. 84, 126), Patrick Cornillie (blz. 68), Koen De Langhe (blz. 129 rechts, 163 links), Johan De Meester (blz. 4-5, 9, 11, 42, 44-45, 121 links, 164, 171), Den Heksenstoel (blz. 136 rechts), Hans de Regt (blz. 85), Marc Deschuytter (blz. 120 links), Erfgoed.be (blz. 24, 88 links, 101, 158 rechts), Eugolfclub (blz. 38), Lance140 (blz. 111 rechts), Loz Flowers (blz. 74), Michaelday-bath (blz. 116), ON2WAB (blz. 57), Taverne Maraille (blz. 169), Tranquilizer (blz. 129 links), Watewystappers (blz. 145 rechts), www.theradiosite.com (blz. 50)

Coverfoto: iStock-Getty Images, Betty Bex

Cartografie: Metronoom – Betty Bex

Deze uitgave is met de grootste zorg samengesteld. Alle gegevens zijn zorgvuldig ter plekke gecontroleerd. Maar ze liggen niet voor eeuwig vast, daar kunnen de auteurs noch de uitgever iets aan doen. De redactie zal je evenwel dankbaar zijn wanneer je wijzigingen aan de beschreven route meedeelt.

Ons adres:

Knooppunter – Wandelpocket West-Vlaanderen
Kasteelstraat 97, 8700, Tielt of info@knooppunter.com

Elke correctie zal na validatie op www.knooppunter.com worden gepubliceerd.

© Uitgeverij Lannoo nv, Tielt, 2015

© 2015 Westtoer – www.westtoer.be

Deze uitgave bevat knooppuntendata die eigendom zijn van de Vlaamse Provinciale Toeristische Organisaties (www.toerismelimborg.be; www.toerismevlaamsbrabant.be; www.tov.be; www.tpa.be; www.westtoer.be), verkregen onder een licentie met Toerisme Vlaanderen (<http://trip.toerismevlaanderen.be/gdi>). De Vlaamse Provinciale Toeristische Organisaties en Toerisme Vlaanderen zijn niet verantwoordelijk voor het product waarin deze data worden hergebruikt, noch voor de wijze waarop ze worden hergebruikt.

www.lannoo.com

D/2015/45/131 – NUR 502

ISBN 978-94-014-2066-2

Alle rechten voorbehouden. Niets uit deze uitgave mag worden verveelvoudigd, opgeslagen in een geautomatiseerd gegevensbestand en/of openbaar gemaakt in welke vorm ook of op welke wijze ook, hetzij elektronisch, mechanisch of op enige andere manier zonder voorafgaande toestemming van de uitgever.

W A N D E L P O C K E T WEST-VLAANDEREN

10 unieke wandelroutes met
toffe tussenstops



INHOUD

Een Knooppunter wandelpocket	6
Wandelknooppunten: een woordje uitleg	10
Zo werkt het.....	11
1 Route vanuit Knokke (Oosthoek) – 11,1 km	12
2 Route vanuit De Haan – 10,9 km.....	28
3 Route vanuit Beernem – 15,9 km	44
4 Route vanuit De Panne – 12,5 km.....	60
5 Route vanuit Haringe – 13,5 km.....	76
6 Route vanuit Elverdinge – 14,6 km	92
7 Route vanuit Ieper – 12 km.....	106
8 Route vanuit Westouter – 12,7 km.....	122
9 Route vanuit Abele – 15 km.....	138
10 Route vanuit Spiere – 16,6 km.....	154
Gebruiksklare roadbooks.....	170



WANDELKNOOPPUNTEN: EEN WOORDJE UITLEG

Wandelknooppunten

De routes in deze wandelpocket zijn gebaseerd op het systeem van de wandelknooppunten. Gewoon door de aangegeven knooppunten – de genummerde bordjes – te volgen, kun je de uitgestippelde tochten uit deze gids probleemloos volgen.

Het wandelknooppuntennetwerk

Met uitzondering van de provincie Limburg waar alleen de Voerstreek via wandelknooppunten te verkennen is, wordt er in alle Vlaamse provincies volop getimmerd aan een gevarieerd wandelknooppuntennetwerk.

Constante hierbij is dat de wandelnetwerken worden uitgezet over rustige en veilige wandelwegen.

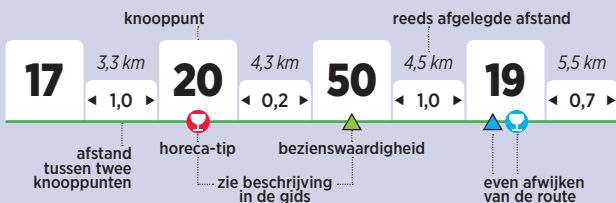
Waar één of meer trajecten elkaar kruisen, ligt een wandelknooppunt. Elk van die knooppunten draagt een eigen nummer. Langs de weg worden wandelknooppunten in het (diep)rood aangeduid op rechthoekige signalisatieborden.

Tussen twee knooppunten staan geregeld signalisatieborden met richtingspijlen, zodat je steeds op het juiste pad blijft. De aanduidingen worden steevast in de twee richtingen voorzien: dit laat je toe om ieder traject in beide richtingen te lopen.



ZO WERKT HET

Dankzij de wandelknooppunter kun je op elk moment in één oogopslag de route volgen. Dit concept biedt de wandelaar de meest complete info in de meest compacte vorm: volgorde van knooppunten, afstand tussen de wandelknooppunten, totaalafstand, aanduiding van de poi's en horecagelegenheden.



- **OFWEL** scheur je een wandelroadbook uit het achterste deel van de wandelpocket.
- **OFWEL** stippel je je eigen route uit en noteer je de wandelknooppunten op een blanco roadbookkaartje.



Zwin en Zoute, twee werelden in één

Route vanuit Knokke
(Oosthoek) - 11,1 km

Korte route - 7,1 km

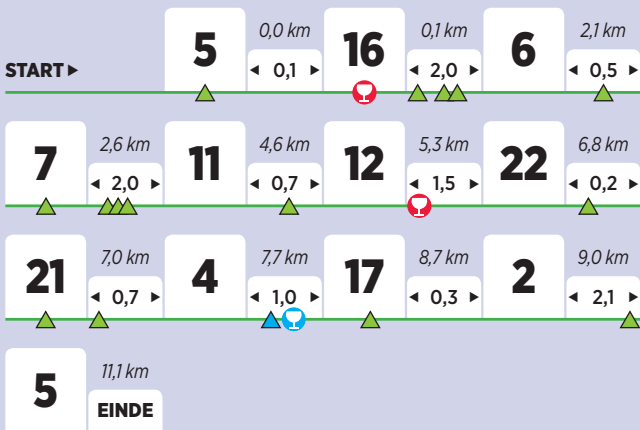


1

Het Zwin is al vele decennia lang een begrip in West-Vlaanderen en ver daarbuiten. Het unieke natuurgebied op de grens met Nederland ondergaat momenteel een heuse metamorfose. Zo werd de natuur in de vroegere Zwinbosjes helemaal hersteld, en werd het natuurreservaat Zwinduinen en -polders geboren. In het natuurpark Zwin maken de oude gebouwen van het vogelreservaat plaats voor een heel nieuw en eigentijds natuurbelevingscentrum. Ook de Zwingeuil zelf wordt uitgediept. Maar het wandelnetwerk Zwin laat ons ook de groene charme van de residentiële badplaats Het Zoute zien, en aan de noordzijde vloeit het via de Internationale Dijk naadloos over op het Nederlandse wandelnetwerk.

KNOKKE - 11,1 KM

hoek Oosthoekplein/Hazegrasstraat, Knokke







KORTE ROUTE - 6,9 KM:

5 - 16 - 6 - 7 - 11 - 12 - 13 - 14 - 15 - 16 - 5

Uitscheurbare roadbooks: zie blz. 173-174

Eveneens downloadbaar via www.knooppunter.com
met code **We01KN**

 horecatip  bezienswaardigheid   even afwijken van de route



= verkorting

PRAKTISCH

Parkeren: Oosthoekplein (betalend) en Hazegrasstraat of Rijkswachtlaan (niet betalend)

Openbaar vervoer: Buslijn 12 Knokke Station-Knokke Oosthoekplein/Zwin-halte Oosthoekplein

Startpunt: Knooppunt 5 (hoek Oosthoekplein/Hazegrasstraat)

Alternatief startpunt: Zwin natuurcentrum (knooppunt 6 in de onmiddellijke nabijheid)

Opgelet: wegens de werken aan het nieuwe natuurcentrum is deze plaats alsook de bijbehorende parking ontoegankelijk tot minstens de zomer van 2015.

Weg: Grasdijk - duinen met goedverharde paden - ruim 3 km over zeedijk of strand - residentiële straten

Wandelnetwerkaart: Zwin



OOSTHOEK

Knokke

De Oosthoek dankt zijn naam aan het feit dat hij ontstaan is ten oosten van het fort Sint-Paulus in Knokke. In de 18de eeuw waren het vooral de duinhoeves rond dit fort die het landschap overheersten. Het oudste gebouw dat hier staat, is herberg Vierwegen, die uit de 17de eeuw zou stammen. Verder vinden we hier nog maar weinig gebouwen die herinneren aan de glorie tijd van de Oost-

hoek. De meeste huizen werden in de periode tussen de beide wereldoorlogen gesloopt om plaats te maken voor de villawijken van Het Zoute. In 1931 werd hier een schooltje gebouwd met een kapel erbij, dat in 1980 echter weer werd gesloten. Vandaag is het Oosthoekpleintje nog altijd heel charmant, omdat het een zeker plattelandsgevoel oproept in de drukke badplaats Knokke.



NIEUWE HAZEGRASDIJK

Knokke

Vandaag dienen de oude zeedijken rond het Zwin vooral als wandel- of fietspad, maar ooit hebben de golven van de zee ertegen geklotst. Deze ophogingen werden vanaf het jaar 1000 aangelegd als zeeweringen, om de achterliggende percelen tegen extreem hoog water te beschermen. Maar met de bevolkingstoename in de 14de en 15de eeuw werd het nodig om alsmear meer gronden voor landbouw en veeteelt te gaan winnen op

de zee. In het begin van de 15de eeuw werden de vrij korte dijkstukken met elkaar verbonden tot een aaneengesloten waterkering. Achter de dijk werden grote boerderijen gebouwd, vanwaaruit de ontginning van de ingedijkte polders werd aangevat. In de loop van de eeuwen werden alsmear nieuwe dijken gebouwd om de zee verder terug te dringen. De Nieuwe Hazegrasdijk, die in 1784 werd aangelegd, was een van de laatste.

16

6



KLEYNE VLAKTE

Knokke

De Kleyne Vlakte, aan onze linkerzijde, was destijds een schorre- en strandgebied, maar door de aanleg van de Internationale Dijk werd ze in 1872 van de zee afgesloten en evolueerde ze tot weiland. In de jaren 1930 werden hier een jumpingparcours en een vliegveld aangelegd, en in de jaren 1960 ook een kartingbaan. Die is recent verdwenen en het Agentschap voor Natuur en Bos (ANB) werkt hier nu volop aan het natuurherstel.

16

6



MIJNENVELD WO II

Knokke

Door de aanwezigheid van het vliegveld had het gebied rond het Zwin erg te lijden onder de Tweede Wereldoorlog. In 1944 legden de bezetters een brede gordel van zo'n 12.000 mijnen aan rond dat vliegveld, waardoor het onbruikbaar werd. De meeste mijnen werden nog tijdens de oorlog opgeruimd, maar enkele achtergebleven exemplaren leidden later nog tot ongevallen met dodelijke afloop.



NATUURCENTRUM ZWIN

Knokke

Wie een bezoekje wil brengen aan het eigenlijke Zwinreservaat (aan onze rechterzijde), zal merken dat daar volop werken aan de gang zijn: het befaamde vogelpark, dat in 1953 werd gesticht door graaf Léon Lippens en honderdduizenden bezoekers trok, was verouderd en is nu afgebroken. Tegen eind 2015 verrijst hier een eigentijds natuurtoeristisch centrum, dat zich volledig zal integreren in het landschap. Naast een hoofd-

gebouw, dat onder meer zal fungeren als bezoekerscentrum en recreatieve poort tot de hele Zwinstreek, zal het ook een aantal uitkijkpunten op de Zwinvlakte bevatten, die volledig zijn ingewerkt in de bestaande dijk. De provincie West-Vlaanderen wil dit centrum samen met het Agentschap voor Natuur en Bos (ANB) en een aantal andere partners uitbouwen tot een recreatieve topsite.